



ORDENANZA N° 053 89

Art. 1) DISPONESE: Por necesidades futuras de organización urbana-vehicular, la creación de vías rápidas en la periferia de la ciudad, a través de:

- . JERARQUIZACION DE CALLES
- . SENTIDO DE CIRCULACIONES

Art. 2) JERARQUIZACION DE CALLES:

- . Juan José Passo y Vicente López y Planes entre Tucumán y Maipí.
- . América y Colón entre Las Heras y Maipú.
- . Brasil y Alvear entre Mitre y Av. Ramón J. Cárcano.
- . Esc. Luis Morelli entre Leandro N. Alem e Ituzáingo.
- . Buenos Aires entre Cura Brochero y Suipacha.
- . Suipacha e Ituzáingo entre Paraguay y Buenos Aires.
- . Independencia entre Colón y Chile.

Con un ancho de 14 m. de calzada y cantero central de 1 m. más veredas de 2,50 m. - Total: 20 m. de calle.-

- . Tacuarí y Falucho entre Martín Fierro y Maipú.
- . Independencia entre Chile y La Pampa.
- . Suipacha entre Buenos Aires y Ruta 13.
- . Güemes entre Ruta 13 y Ruta 158.

Con un ancho de 15 m. de calzada y cantero central de 5 m. más veredas de 2,50 m. - Total: 25 m. de calle.-

- . Tramo de terreno Ex Vía Ferrocarril Gral. Manuel Belgrano entre terrenos de "Conecar" hasta cementerio local, se definirá su tipo de vía - circulatoria una vez aprobado el proyecto del Centro Cívico.-

Art. 3) SENTIDO DE CIRCULACIONES:

Los sentidos de las calles serán los establecidos en el plano adjunto, los que se nombran y enumeran con la siguiente clasificación:

ZONA NORTE (Numeración del 1 al 100)

Números Impares:

- Calle N° 1- San Martín de N-O. a S-E.
- Calle N° 3- Pbro. José T. Luque de S-E. a N-O.
- Calle N° 5- Medardo A. Luque de S-E. a N-O.
- Calle N° 7- Manuel Belgrano (doble mano) de S-E. a N-O. y N-O. a S-E.
- Calle N° 9- San Lorenzo de N-O. a S-E.
- Calle N° 11- Pje. San José (doble mano) de S-E. a N-O. y N-O. a S-E.
- Calle N° 13- Buenos Aires (doble mano) de S-E. a N-O. y N-O. a S-E.
- Calle N° 15- Corrientes de S-E. a N-O.
- Calle N° 17- Uspallata de N-O. a S-E.
- Calle N° 19- Laprida de S-E. a N-O.
- Calle N° 21- Int. José Irazuzta (Ruta 13 doble mano) de S-E. a N-O. y N-O. a S-E.



MUNICIPALIDAD DE LAS VARILLAS
España 51 - T. E. 0533-401 y 410
C. P. 5940 - Dpto. San Justo
(Prov. de Córdoba)

Números Pares:

- Calle Nº 2- Sarmiento (doble mano) de N-E. a S-O. y S-O. a N-E.
- Calle Nº 4- Carlos Pellegrini de S-O. a N-E.
- Calle Nº 6- España de N-E. a S-O.
- Calle Nº 8- M.Güemes (doble mano) de N-E. a S-O. y S-O. a N-E.
- Calle Nº 10- Hipólito Irigoyen de S-O. a N-E.
- Calle Nº 12- Cura Brochero de N-E. a S-O.
- Calle Nº 14- Pje. Falucho (doble mano) de N-E. a S-O. y S-O. a N-E.
- Calle Nº 16- Mendoza de S-O. a N-E.
- Calle Nº 18- Pje. Misiones de N-E. a S-O.
- Calle Nº 20- Luis Pasteur de S-O. a N-E.

ZONA OESTE (Numeración del 301 al 400)

Números Impares:

- Calle Nº 301- San Martín de N-O. a S-E.
- Calle Nº 303- Enriqueta Funes de N-O. a S-E.
- Calle Nº 305- General Roca de S-E. a N-O.
- Calle Nº 307- Vélez Sársfield (doble mano) de S-E. a N-O. y N-O. a S-E.
- Calle Nº 309- Chacabuco de N-O. a S-E.
- Calle Nº 311- Esc. Luis Morelli (doble mano) de S-E. a N-O. y N-O. a S-E.
- Calle Nº 313- La Rioja de S-E. a N-O.
- Calle Nº 315- Leopoldo Lugones de N-O. a S-E.
- Calle Nº 317- Santa Rosa de S-E. a N-O.
- Calle Nº 319- Paraguay de N-O. a S-E.
- Calle Nº 321- Pje. México (doble mano) de S-E. a N-O. y N-O. a S-E.
- Calle Nº 323- Pje. Santo Domingo (doble mano) de S-E. a N-O. y N-O. a S-E.
- Calle Nº 325- Santa Fe de O. a E.
- Calle Nº 327- Marcelo T. de Alvear (doble mano) parte de S-E. a N-O. y N-O. a S-E. y parte de O. a E. y E. a O.
- Calle Nº 329- Pje. Soldado Jorge D. Ludueña (peatonal).
- Calle Nº 331- Silvio Moncada parte de S-E. a N-O. y parte de E. a O.
- Calle Nº 333- Naciones Unidas de N-O. a S-E.
- Calle Nº 335- Yapeyú parte de S-E. a N-O. y parte de S. a N.
- Calle Nº 337- Fray M. Esquiú parte de N. a S. y parte de N-O. a S-E.
- Calle Nº 339- Ramón J. Cárcano (doble mano) parte de S-E. a N-O. y N-O. a S-E. y parte de S. a N. y N. a S.

Números Pares:

- Calle Nº 302- Avellaneda (doble mano) de N-E. a S-O. y S-O. a N-E.
- Calle Nº 304- Roque S. Peña de S-O. a N-E.
- Calle Nº 306- Pje. Venezuela (doble mano) de S-O. a N-E. y N-E. a S-O.
- Calle Nº 308- Italia de N-E. a S-O.
- Calle Nº 310- Pje. Panamá (doble mano) de S-O. a N-E. y N-E. a S-O.
- Calle Nº 312- Dr. Diego J. Montoya (doble mano) de S-O. a N-E. y N-E. a S-O.
- Calle Nº 314- Pje. Perú (doble mano) de S-O. a N-E. y N-E. a S-O.
- Calle Nº 316- Leandro N. Alem. de S-O. a N-E.
- Calle Nº 318- Gerónimo Luis de Cabrera de N-E. a S-O.



- Calle N° 320- San Juan de S-O. a N-E.
 Calle N° 322- Pje. Juan Panero de N-E. a S-O.
 Calle N° 324- Ituzaingo (doble mano) de N-E. a S-O. y S-O. a N-E.
 Calle N° 326- Florentino Amoghino de S-O. a N-E.

ZONA ESTE (Numeración del 101 al 200)

Números Impares:

- Calle N° 101- Independencia, a partir de América hasta La Pampa (doble -
 mano) de N-O. a S-E y S-E. a N-O.
 Calle N° 103- Independencia de N-O. a S-E. entre 25 de Mayo y Colón.
 Calle N° 105- Juan B. Alberdi de S-E. a N-O.
 Calle N° 107- Pje. Isla Soledad (a concretarse por proyecto Centro Cívico).
 Calle N° 109- Tucumán (doble mano) de N-O. a S-E. y S-E. a N-O.
 Calle N° 111- Pje. Lino Spilimbergo (doble mano) de N-O. a S-E. y S-E. a N-O.
 Calle N° 113 - Sargento Cabral de N-O. a S-E.
 Calle N° 115- Pje. Quinquela Martín (doble mano) de N-O. a S-E. y S-E. a N-O.
 Calle N° 117- Almirante Brown de S-E. a N-O.
 Calle N° 119- Entre Ríos de N-O. a S-E.
 Calle N° 121- Las Heras (doble mano) de N-O. a S-E. y S-E. a N-O.
 Calle N° 123- Pje. Senadora Reina de Maghini (doble mano) de N-O. a S-E. y
 S-E. a N-O.
 Calle N° 125- Pje. Diputado Francisco Ravetti de S-E. a N-O.
 Calle N° 127- Lavalle de N-O. a S-E.
 Calle N° 129- Martín Fierro (doble mano) - Ruta 13 - de N-O. a S-E. y S-E. a -
 N-O.
 Calle N° 131- Defensa de S-E. a N-O.
 Calle N° 133- Yermal de N-O. a S-E.
 Calle N° 135- Santiago del Estero de S-E. a N-O.

Números Pares:

- Calle N° 102- 25 de Mayo (doble mano) de N-E. a S-O. y S-O. a N-E.
 Calle N° 104- Justo J. Urquiza de S-O. a N-E.
 Calle N° 106- B. Rivadavia (doble mano - Ruta 158) de N-E. a S-O. y S-O. a
 N-E.
 Calle N° 108- Antártida de N-E. a S-O.
 Calle N° 110- Liniers de S-O. a N-E.
 Calle N° 112- Vicente L. y Planes (doble mano) desde Independencia a Tucumán
 de S-O. a N-E. y N-E. a S-O., y desde Tucumán a Las Heras de
 N-E. a S-O.
 Calle N° 114- Chaco de S-O. a N-E.
 Calle N° 116- Pje. Bolívar (doble mano) de S-O. a N-E. y N-E. a S-O.
 Calle N° 118- Sucre (doble mano) de S-O. a N-E. y N-E. a S-O.
 Calle N° 120- Colón (doble mano) de S-O. a N-E. y N-E. a S-O.
 Calle N° 122- Chile de N-E. a S-O.
 Calle N° 124- Paraná de S-O. a N-E.
 Calle N° 126- Tacuarí (doble mano) de S-O. a N-E. y N-E. a S-O.



MUNICIPALIDAD DE LAS VARILLAS
España 51 - T. E. 0533-401 y 410
C. P. 5940 - Dpto. San Justo
(Prov. de Córdoba)

ZONA SUR (Numeración del 201 al 300)

Números Impares:

- Calle N° 201- Independencia, a partir de América hasta La Pampa (doble mano) de N-O. a S-E. y S-E. a N-O.
- Calle N° 203- Independencia, entre 25 de Mayo y América, de N-O. a S-E., a excepción de Independencia entre Mitre y General Paz que es de S-E. a N-O.
- Calle N° 205- Mariano Moreno de S-E. a N-O.
- Calle N° 207- Deán Punes (doble mano) de S-E. a N-O. y N-O. a S-E.
- Calle N° 209- Pje. Río Negro (doble mano) de S-E. a N-O. y N-O. a S-E.
- Calle N° 211- Maipú, desde 9 de Julio a Mitre, de N-O. a S-E. y desde Mitre a La Pampa (doble mano) de N-O. a S-E. y S-E. a N-O.
- Calle N° 213- Córdoba (doble mano) de N-O. a S-E. y S-E. a N-O.
- Calle N° 215- Catamarca de S-E. a N-O.
- Calle N° 217- Ricardo Gutiérrez de N-O. a S-E.
- Calle N° 219- Bombero Luis Cuggino de S-E. a N-O.
- Calle N° 221- Brasil (doble mano) de S-E. a N-O. y N-O. a S-E.
- Calle N° 223 - Intendente Andrés Viotti de N-O. a S-E.
- Calle N° 225- Mario Juncos de S-E. a N-O.
- Calle N° 227- Salta (doble mano) de E. a O. y O. a E.
- Calle N° 229- Intendente Carlos Alvarez (doble mano) de E. a O. y O. a E.
- Calle N° 231- La Pampa (doble mano) de E. a O. y O. a E.

Números Pares:

- Calle N° 202- 9 de Julio (doble mano) de N-E. a S-O. y S-O. a N-E.
- Calle N° 204- Jujuy (doble mano) de N-E. a S-O. y S-O. a N-E.
- Calle N° 206- Remedios Escalada de San Martín de N-E. a S-O.
- Calle N° 208- General Paz de S-O. a N-E.
- Calle N° 210- Bartolomé Mitre (Ruta 158-Doble mano) de S-O. a N-E. y N-E. a S-O.
- Calle N° 212- Malvinas de N-E. a S-O.
- Calle N° 214- Pje. Intendente José Sclaverano (doble mano) de S-O. a N-E. y N-E. a S-O.
- Calle N° 216- Reconquista de S-E. a N-E.
- Calle N° 218- Pje. Intendente José Visconti (doble mano) de S-O. a N-E. y N-E. a S-O.
- Calle N° 220- Juan José Passo (doble mano) desde Independencia a Maipú, de S-O. a N-E. y N-E. a S-O.
- Calle N° 222- Formosa de S-O. a N-E.
- Calle N° 224- Pje. Intendente Ventura Pardal (doble mano) de S-O. a N-E. y N-E. a S-O.
- Calle N° 226- América (doble mano) de S-O. a N-E. y N-E. a S-O.
- Calle N° 228- Bolivia de N-E. a S-O. (calle a abrir).
- Calle N° 230- Uruguay de S-O. a N-E. (calle a abrir).
- Calle N° 232- Falucho (doble mano) de S-O. a N-E. y N-E. a S-O.



MUNICIPALIDAD




CIUDAD DE LAS VARILLAS
España 51 - T E. 0533-401 y 410
C. P. 5940 - Dpto. San Justo
(Prov. de Córdoba)

Art. 4) El sentido de circulación de las calles será a partir de la demarcación y colocación de los letreros correspondientes.-

Art. 5) Comuníquese, publíquese, dése al Registro Municipal y archívese.-


JUAN PABLO RUJINSKY
PRESIDENTE HONORABLE CONCEJO DELIBERANTE
MUNICIPALIDAD DE LAS VARILLAS - CBA.

DADA Y APROBADA EN LA SALA DE SESIONES DEL HONORABLE CONCEJO DELIBERANTE DE LA CIUDAD DE LAS VARILLAS, EL DIA 2 DE DICIEMBRE DE 1989.-

Promulgada por Decreto Nº 264/89 del 06 de diciembre de 1989.